

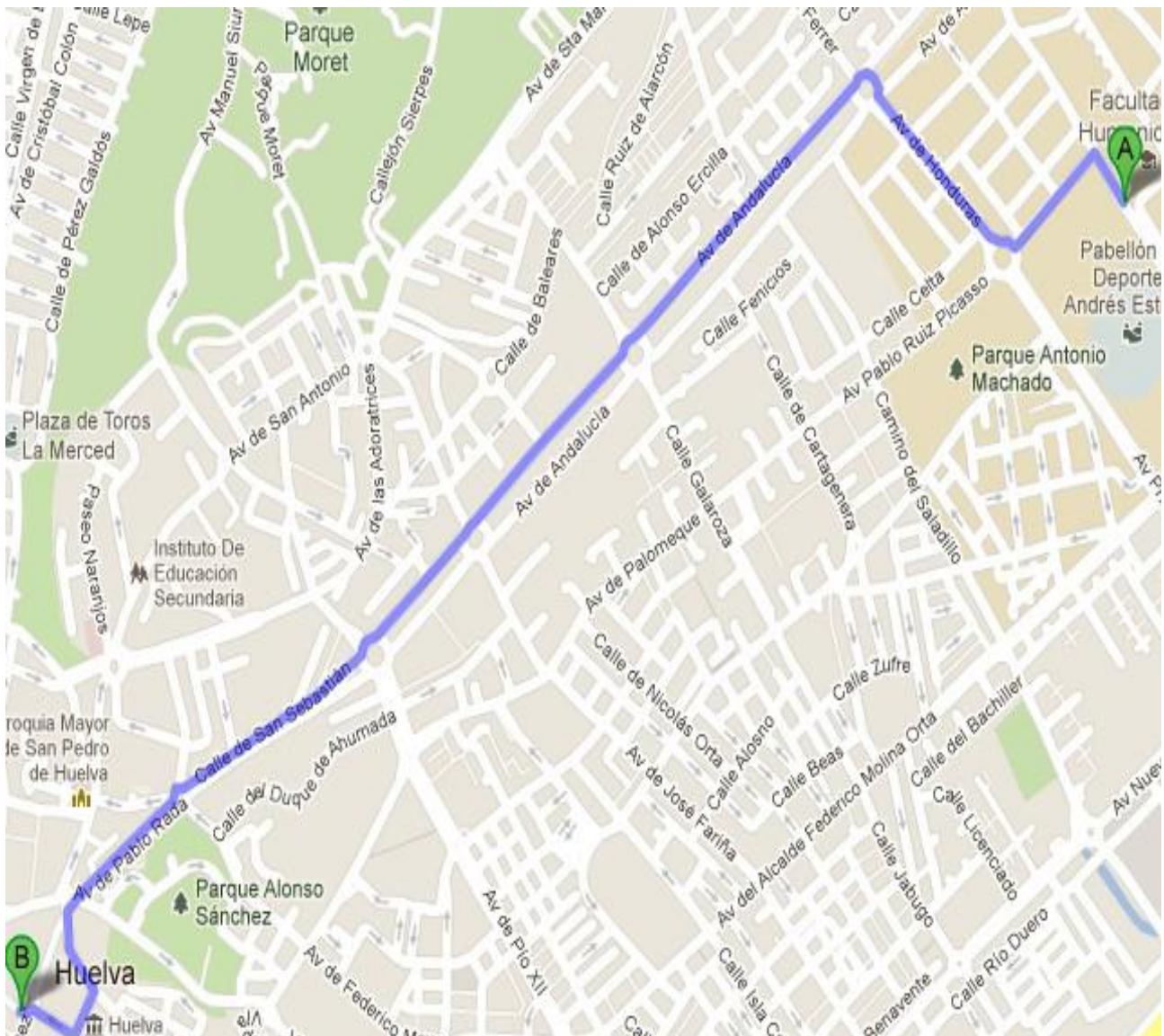
Posibles rutas y niveles de dificultad en la provincia de Huelva

Con estas rutas, además de intentar caminar las distancias propuestas, también veremos a lo largo de los recorridos lugares emblemáticos de la ciudad de Huelva, consiguiendo así que los recorridos se hagan más amenos, disfrutando a la vez, de los maravillosos lugares de Huelva como por ejemplo el Muelle del Tinto, la Plaza de las Monjas, la Casa Colón, la Iglesia del Rocío, la Catedral de Huelva, etc.

➤ Nivel 1: Tendrán una distancia de 4 kilómetros aproximadamente. Posibles rutas:

1. Partiendo desde la Facultad de Derecho hasta la Plaza de las Monjas. Consta de 3,4 km, pasando por toda la Avenida de Andalucía y Pablo Rada.

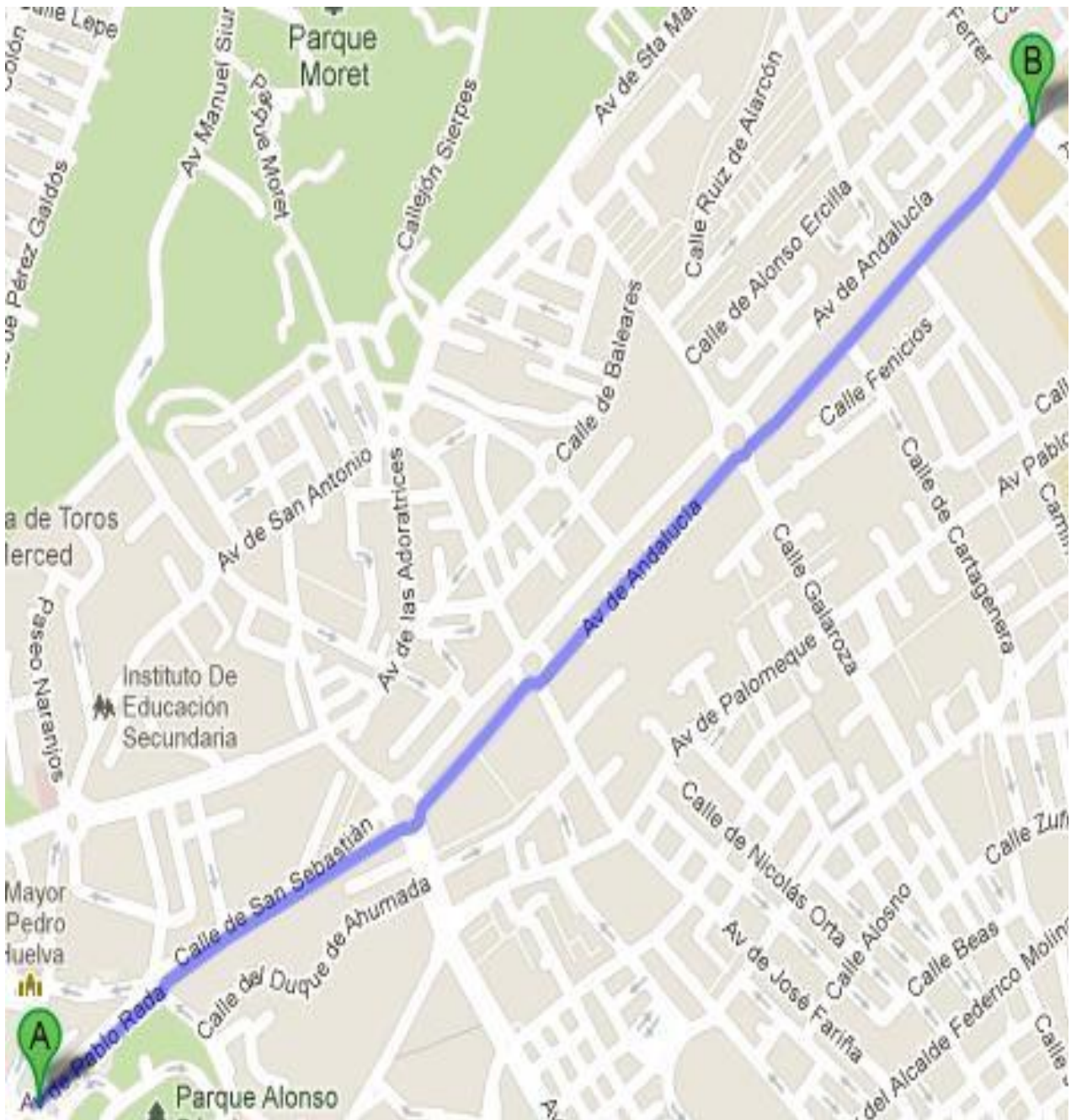
<http://g.co/maps/yxswH>



3. Otra ruta posible también muy sencilla y de nivel bajo es la siguiente:

Empezando en la Palmera, lugar típico de reuniones de Huelva, cruzaríamos todo Pablo Rada y por la Avenida de Andalucía hasta a la glorieta de la gasolinera y volveríamos por el mismo camino pero por la acera contraria.

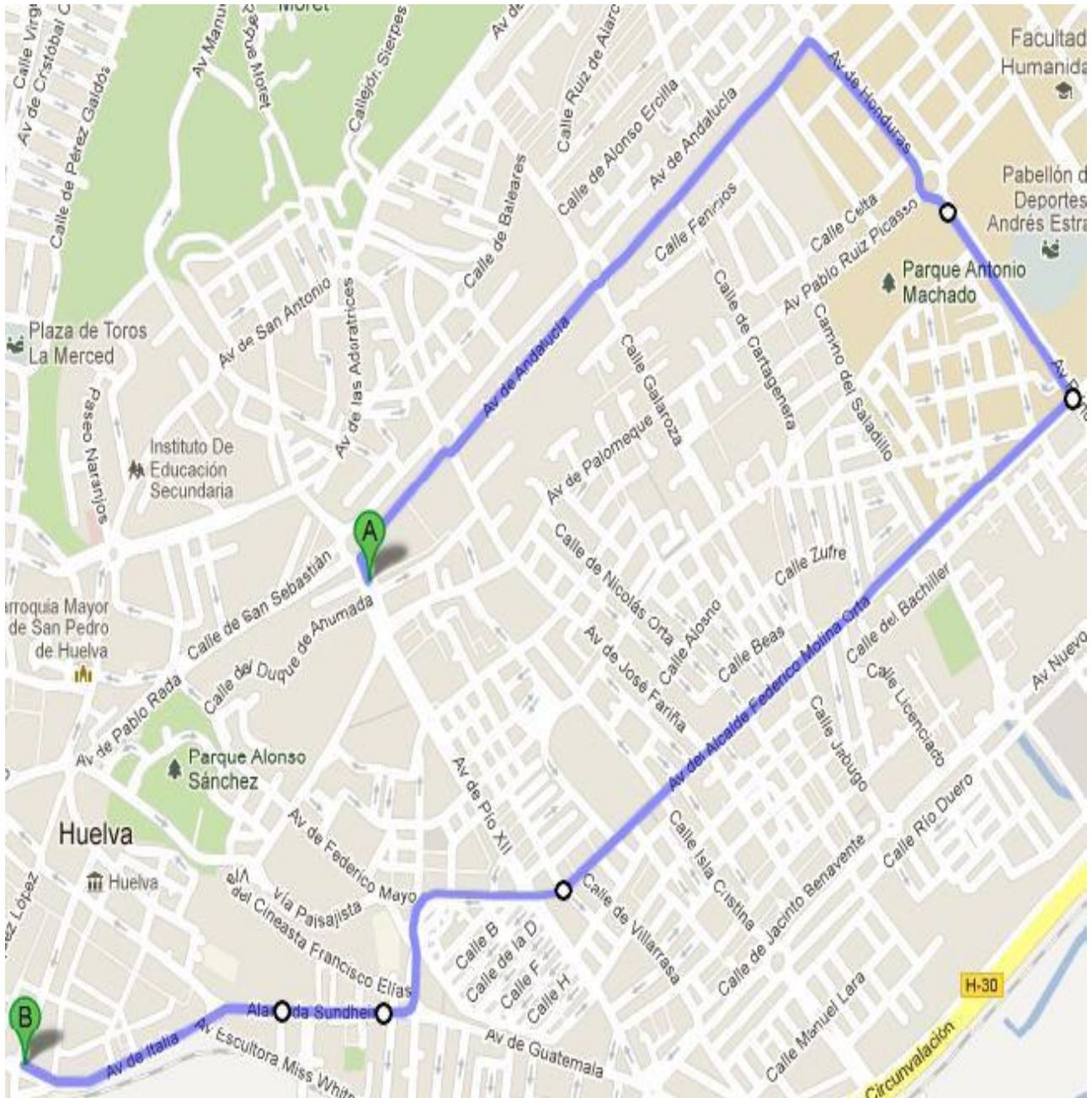
<http://g.co/maps/sjyxp>



➤ **Nivel 2: Rutas de aproximadamente 6 kilómetros.**

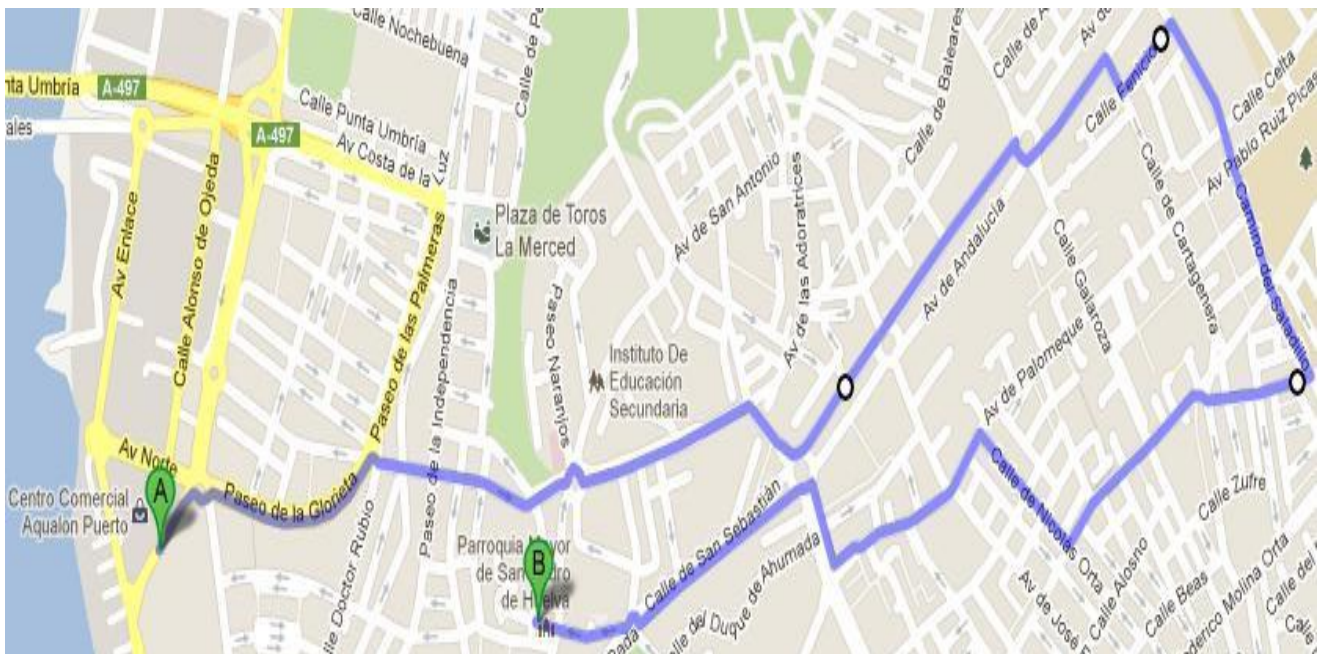
1. Empezaríamos desde la fuente de los bomberos e iríamos por toda la Avenida de Andalucía, pasaríamos por el complejo deportivo El Saladillo, toda la Avenida Federico Molina para terminar en la puerta de la Casa Colón, donde también se encuentra la figura de la Virgen del Rocío. Esta ruta consta de 5 km., aproximadamente 1 hora.

<http://g.co/maps/kcxkz>



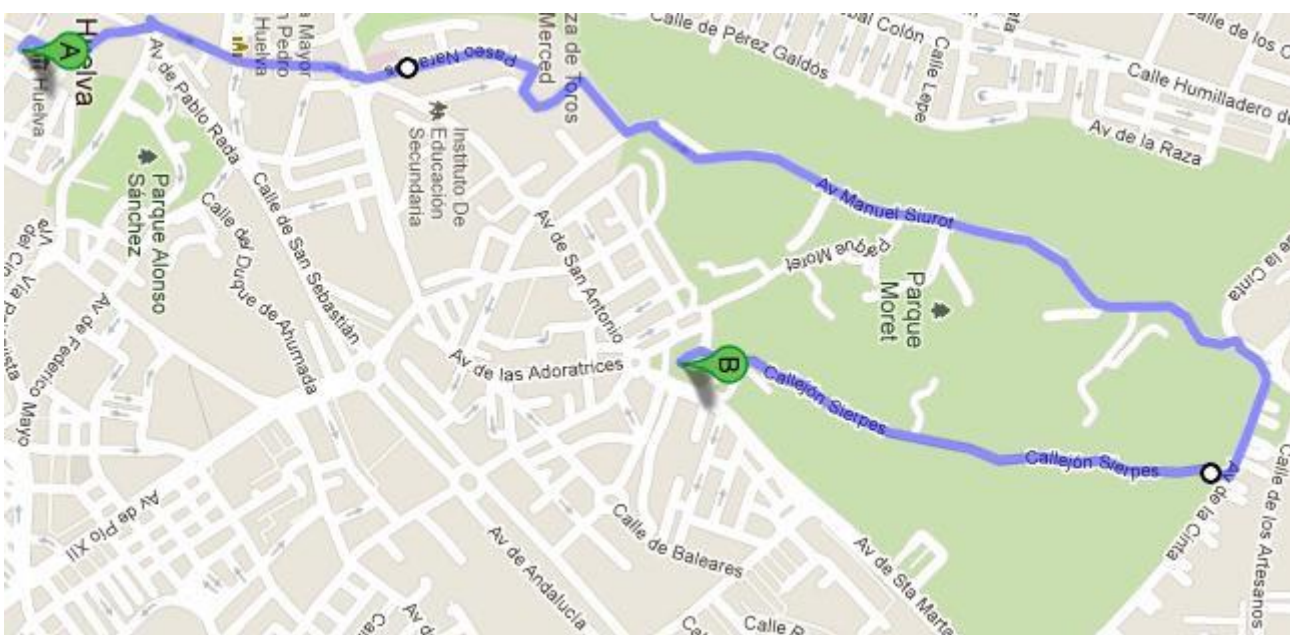
- Esta ruta tiene 5,8 km, con una duración de 1 hora y 15 minutos aproximadamente. Se saldría desde el centro comercial Aqualón Puerto y terminaría en la Iglesia de San Pedro.

<http://g.co/maps/6x7jb>



- Esta ruta sería de distancia variable, pero estaría dentro del nivel 2. Se saldría desde la puerta del Ayuntamiento de Huelva, iríamos dirección el Parque Moret y entraríamos por la puerta de la Avenida de la Cinta. Aquí es donde varía la distancia recorrida, dependiendo de lo que quieras caminar dentro del parque. El recorrido terminaría saliendo por la puerta cercana a la residencia de ancianos.

<http://g.co/maps/7bmcw>

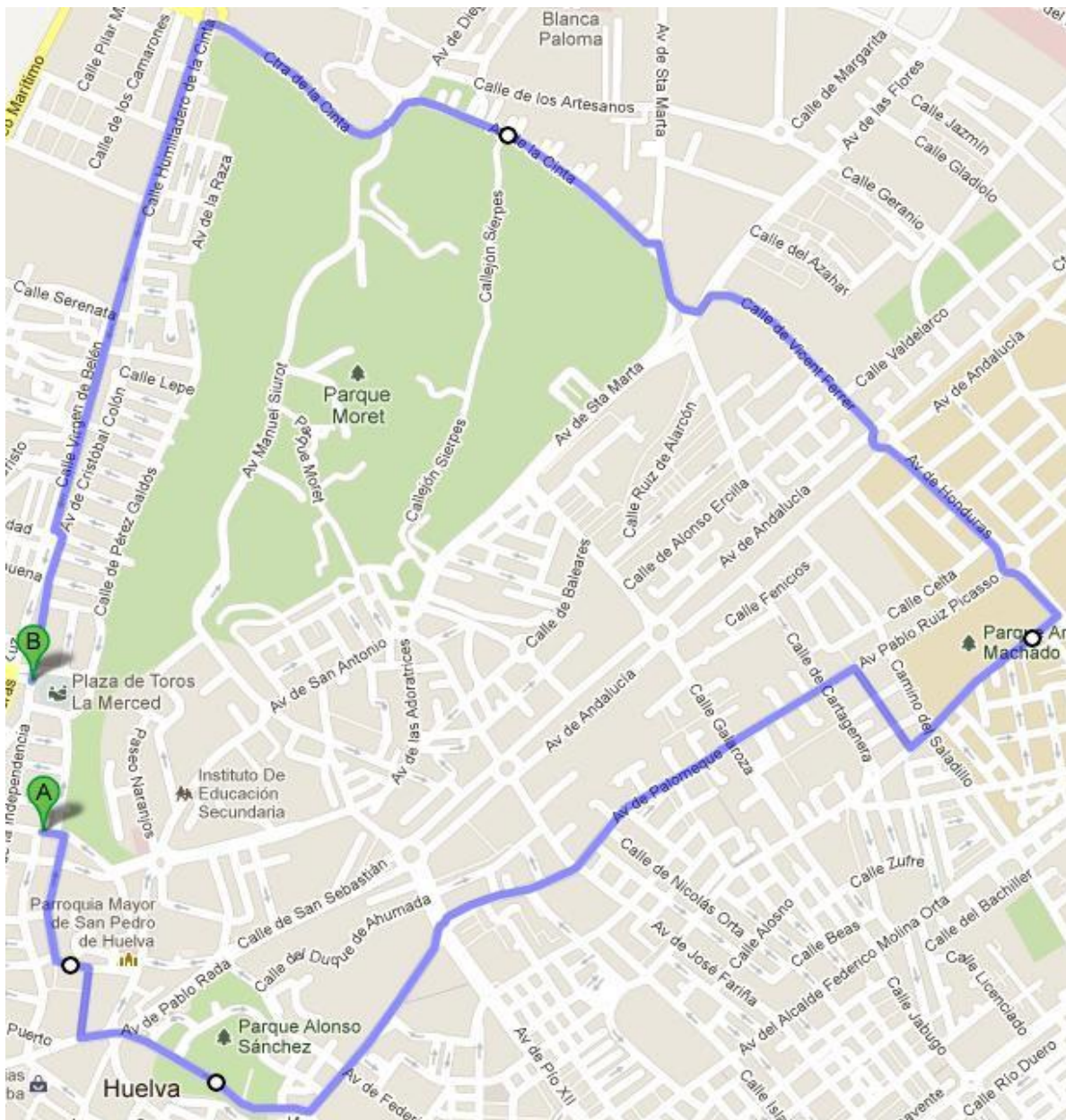


- **Nivel 3: Rutas aproximadamente de 8 kilómetros. Estas rutas son ya de un nivel medio alto, de entre 1 hora y media y 2 horas y medias aproximadamente.**

Veamos algunas propuestas:

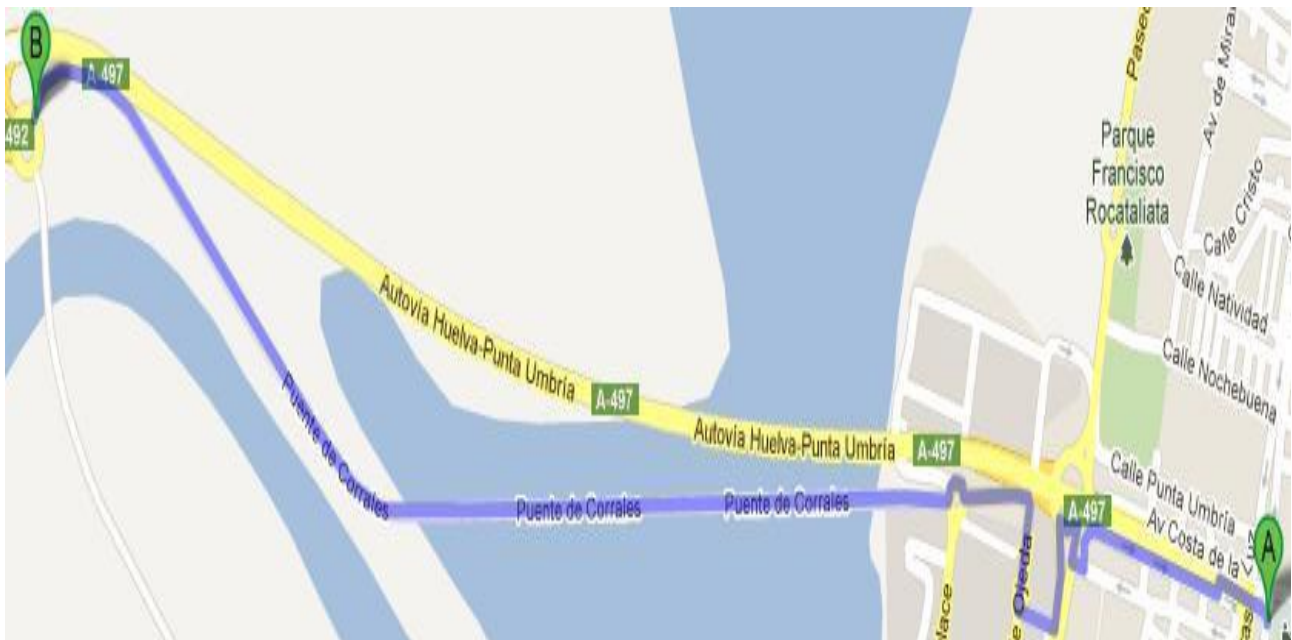
1. Esta ruta es de una distancia de 7,5 km. y una duración de 1 hora y 35 minutos aproximadamente. Daría comienzo en la emblemática Plaza de la Merced y terminaría en la Plaza de Toros. A lo largo del recorrido se pasa por la Iglesia de San Pedro, varios parques muy conocidos, como el Alonso Sánchez, Antonio Machado y el Parque Moret. Otro lugar importante y querido por los onubenses por el que pasaríamos sería el Humilladero de la Cinta.

<http://g.co/maps/a6edw>



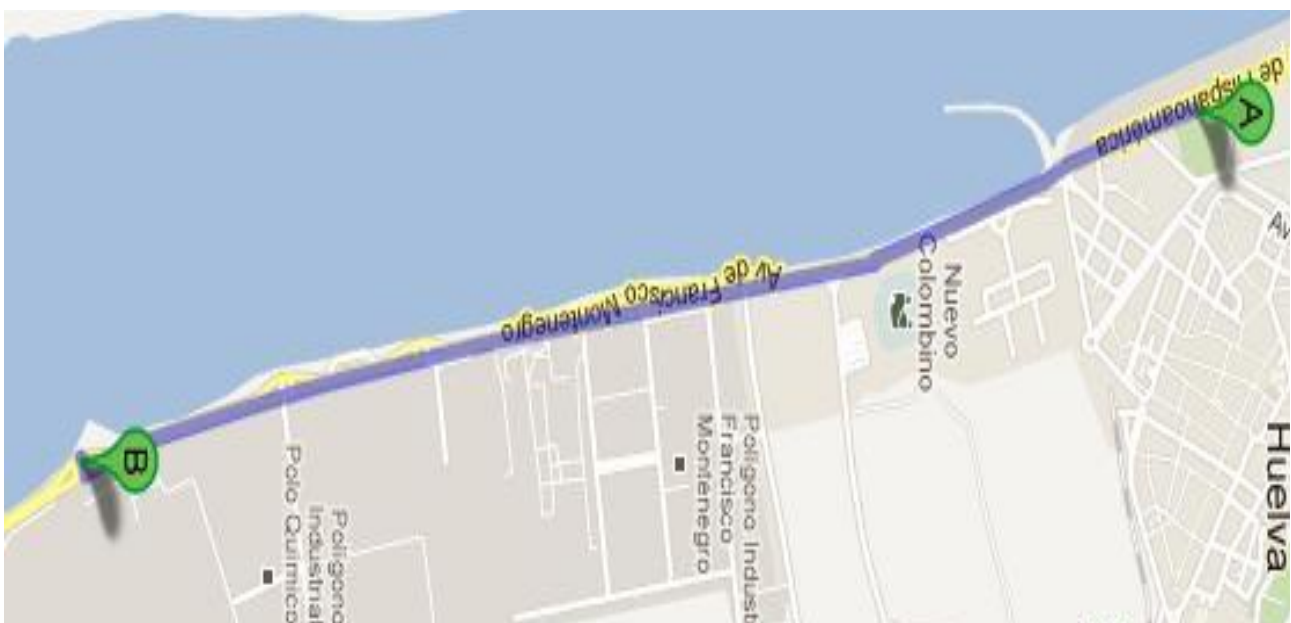
- Esta ruta es un camino de ida y vuelta, es decir, se empieza en la Plaza de Toros y se termina en el mismo punto. El camino de ida consta de 3,7 km aproximadamente, que hacen un total, con la vuelta de 7,8 km. La ruta sería cruzar por el antiguo Puente de corrales, dirección Corrales. Una vez cruzado entero haría la vuelta. Tiempo estimado 1 hora y 40 minutos.

<http://g.co/maps/bavbw>



- Consta de 3,8 km y el recorrido va desde el Parque de las Palomas hasta la emblemática estatua de Cristóbal Colón, situada en la Punta del Sebo, lugar con mucha historia por ser las playas que los onubenses usaban años atrás. Este recorrido sería de ida y vuelta con un total de 7,6 km aproximadamente.

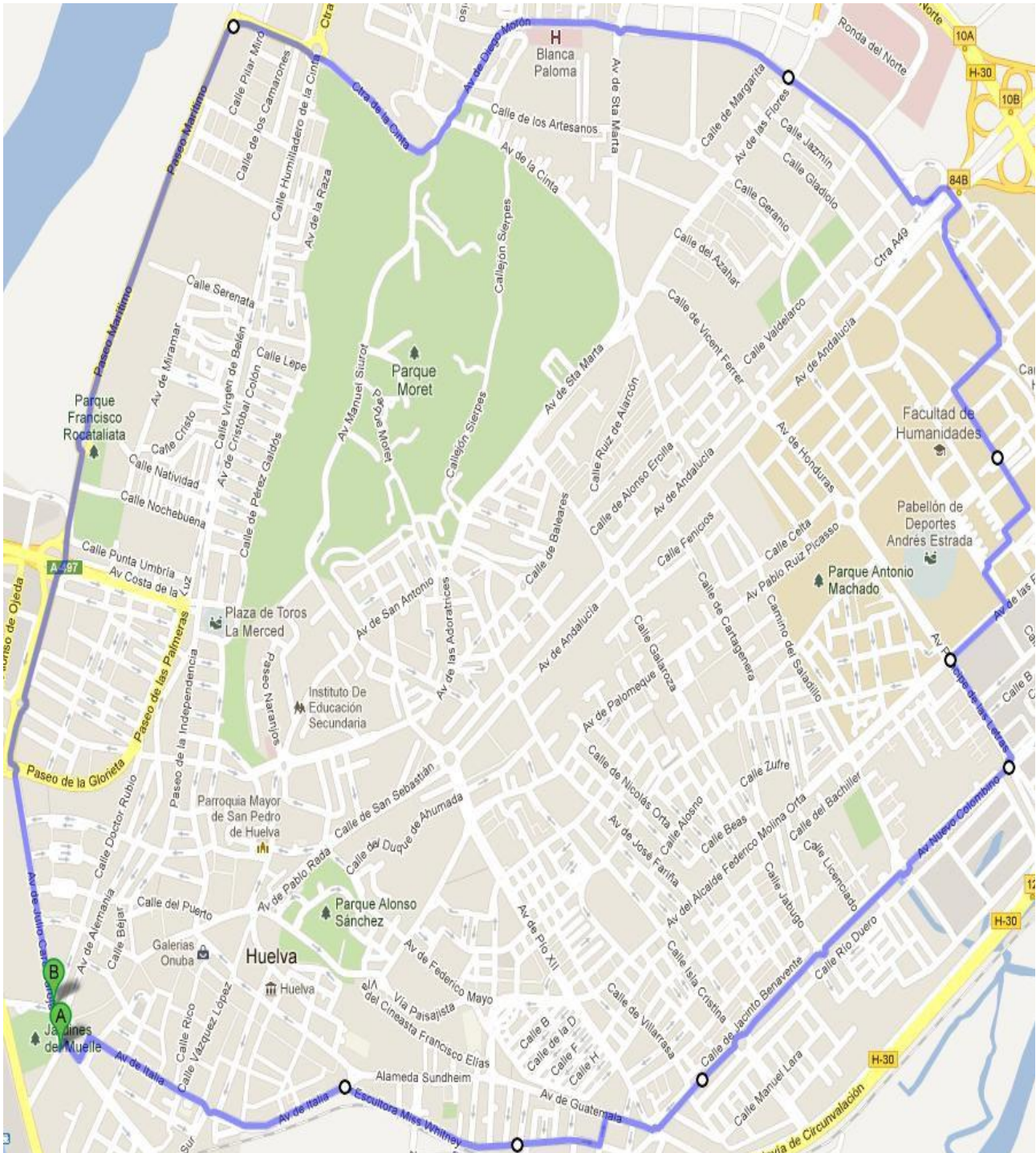
<http://g.co/maps/2wp7g>



➤ **Nivel 4: Estas rutas ya son de distancia muy larga que irán desde los 10 kilómetros hasta los 12.**

1. Se propone una ruta que rodearía Huelva, con una distancia de 11,6 kilómetros. Esta ruta tiene un tiempo estimado de 2 horas y 30 minutos aproximadamente.

<http://g.co/maps/nm4v6>



Rutas virtuales

Después de haber planificado diferentes rutas con diferentes niveles de dificultad, pasaremos a las llamadas rutas virtuales.

Las rutas virtuales están pensadas para darle más aliciente a las rutas que se van realizando. Con ellas, lo que intentamos es motivar aún más a los participantes, completando rutas que van sumando los pasos de todos los miembros integrantes del grupo.

Por ejemplo: este año el Grupo X decide tener el reto de realizar la ruta virtual del Camino de Santiago desde Huelva. El grupo sumará todos sus pasos a lo largo del año y podrá ir comprobando por el acumulado de su grupo, si al final del curso, ha conseguido realizar dicho reto.

A continuación, podemos ver algunas de las rutas virtuales con sus respectivos kilómetros y el número de pasos aproximados que se necesitan para realizar todo el recorrido. Dado que la longitud de un paso varía dependiendo de cada persona, se ha puesto una media de 0,5 m. de longitud por paso.

Rutas:

- Camino de Santiago:

- Camino Francés: 775 km. (1.550.000 pasos)
- Camino del Norte: 820 km. (1.740.000 pasos)
- Vía de la Plata más enlace con Camino Francés: 962 km. (1.924.000 pasos)

- Peregrinación del Camino del Rocío:

- Desde Huelva: 62 km. (124.000 pasos)
- Desde Córdoba: 240 km. (480.000 pasos)
- Desde Jaén: 325 km. (650.000 pasos)
- Desde Barcelona: 1115 km. (2.230.000 pasos)

- Sendero de Sierra Morena (Huelva, Sevilla, Córdoba y Jaén): 571 km. (1.142.000 pasos)

- La vuelta al Mundo: 40.076 km. (80.152.000 pasos)